















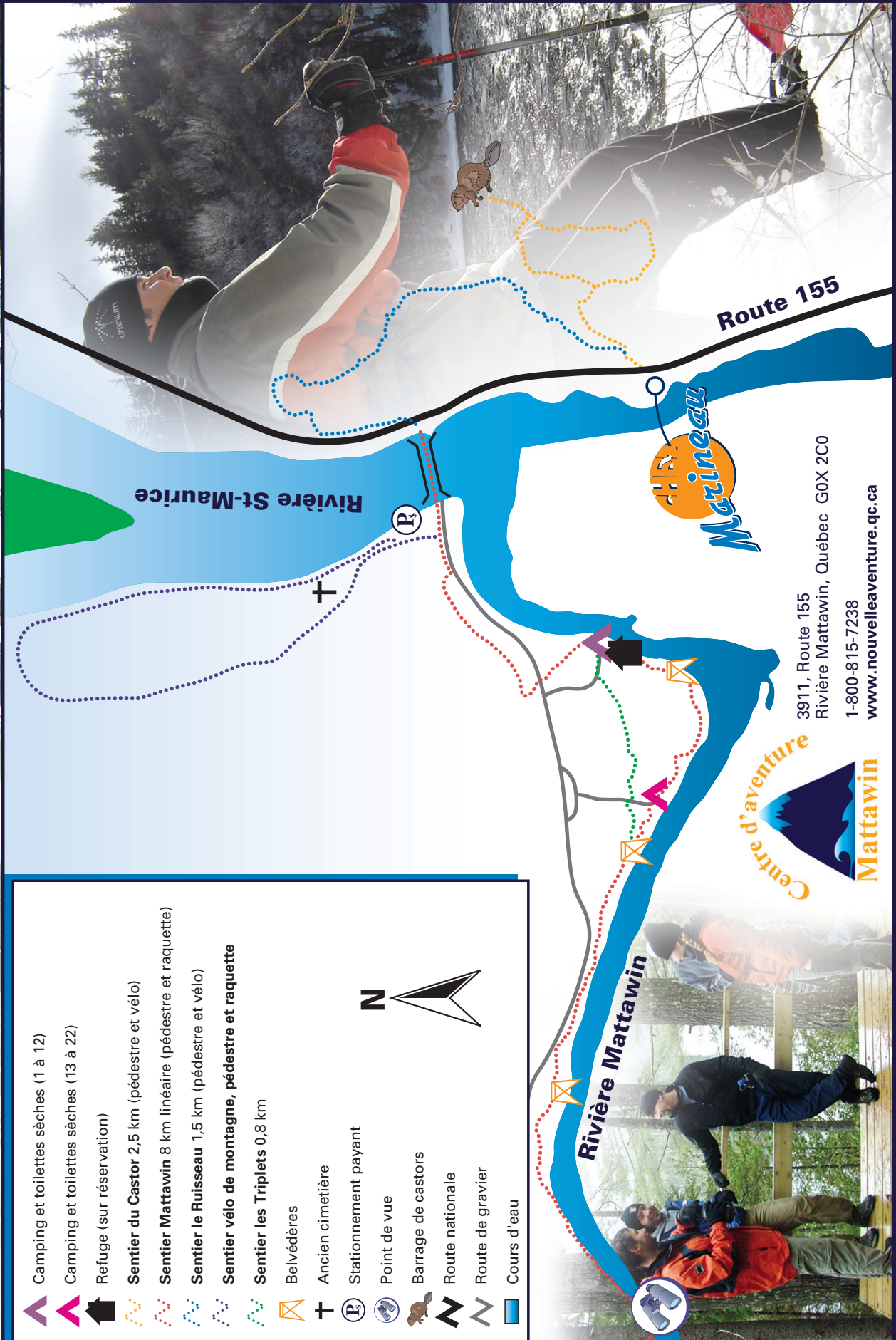


# Carte des sentiers

-  Camping et toilettes sèches (1 à 12)
-  Camping et toilettes sèches (13 à 22)
-  Refuge (sur réservation)
-  Sentier du Castor 2,5 km (pédestre et vélo)
-  Sentier Mattawin 8 km linéaire (pédestre et raquette)
-  Sentier le Ruisseau 1,5 km (pédestre et vélo)
-  Sentier vélo de montagne, pédestre et raquette
-  Sentier les Triplets 0,8 km
-  Belvédères
-  Ancien cimetière
-  Stationnement payant
-  Point de vue
-  Barrage de castors
-  Route nationale
-  Route de gravier
-  Cours d'eau



3911, Route 155  
 Rivière Mattawin, Québec G0X 2C0  
 1-800-815-7238  
[www.nouvellevoyage.gc.ca](http://www.nouvellevoyage.gc.ca)



Route 155

Rivière Mattawin

Rivière St-Maurice